








k.ú. BECKOV, NOVÉ MESTO n/VÁHOM, TREŇANSKE BOHUSLAVICE

## ANALYTICKÉ SCHÉMY VYBRATÝCH JAVOV V ÚZEMÍ

	Biokoridor nadregionálneho významu - tok rieky Váh a medzihrádzový priestor
	Biokoridor regionálneho významu - Kálnický potok
	Biocentrum regionálneho významu - 53 vodná nádrž Zelená voda
	Regionálne významné mokrade Beckov - Zelená voda
	Hlavné aleje komunikácií v sídle a krajine
	Lúčna bylinná vegetácia s výskytom krov a ojedinelých stromov
	Kompaktný stromový porast s krovitým podrastom lužného charakteru - sprievodné porasty vodných plôch

